









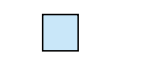


-  AJORATA, ASFALTTI
-  BETONIKIVEYS, ROOMALAINEN KIVEYS
-  BETONIKIVETTY PYSÄKÖINTIALUE
-  LUONNONKIVEYS, PUNAINEN NOPPAKIVI
-  LUONNONKIVEYS, HARMAA NOPPAKIVI
-  KIVETTY SUOJATIE, VIIVAKOODI-KUVIO
-  ISTUTETTAVA PUU
-  IRROTETTAVA TERÄSPOLLARI
-  ISTUTUSALLAS
-  UUSI VALAISIN
-  VALAISIMEN POISTO

Koordinaattijärjestelmä ETRS-GK24 ja korkeusjärjestelmä N2000

Rakennuskohte Tornion kaupunki Hallituskadun kunnostus välillä Satamakatu - Putarhakatu		Piirustuksen sisältö Asemapiirustus Ympäristösuunnitelma	Mittakaavat 1:200
 Elektroniikkatie 6, 90590 Oulu Puh. 0104090, www.fcg.fi		Suunnittelualue, työnnumero ja piirustuksen numero MAS P44601	Muutos K1421/3
Päiväys 24.11.2021	Pääsuunn. J-P. Ruonaniemi	Suunn./Piirt. Mari Lampinen	A
Hyv. Jani Sillanpää		Tarkastaja Yhteyshenkilö J-P. Ruonaniemi	S