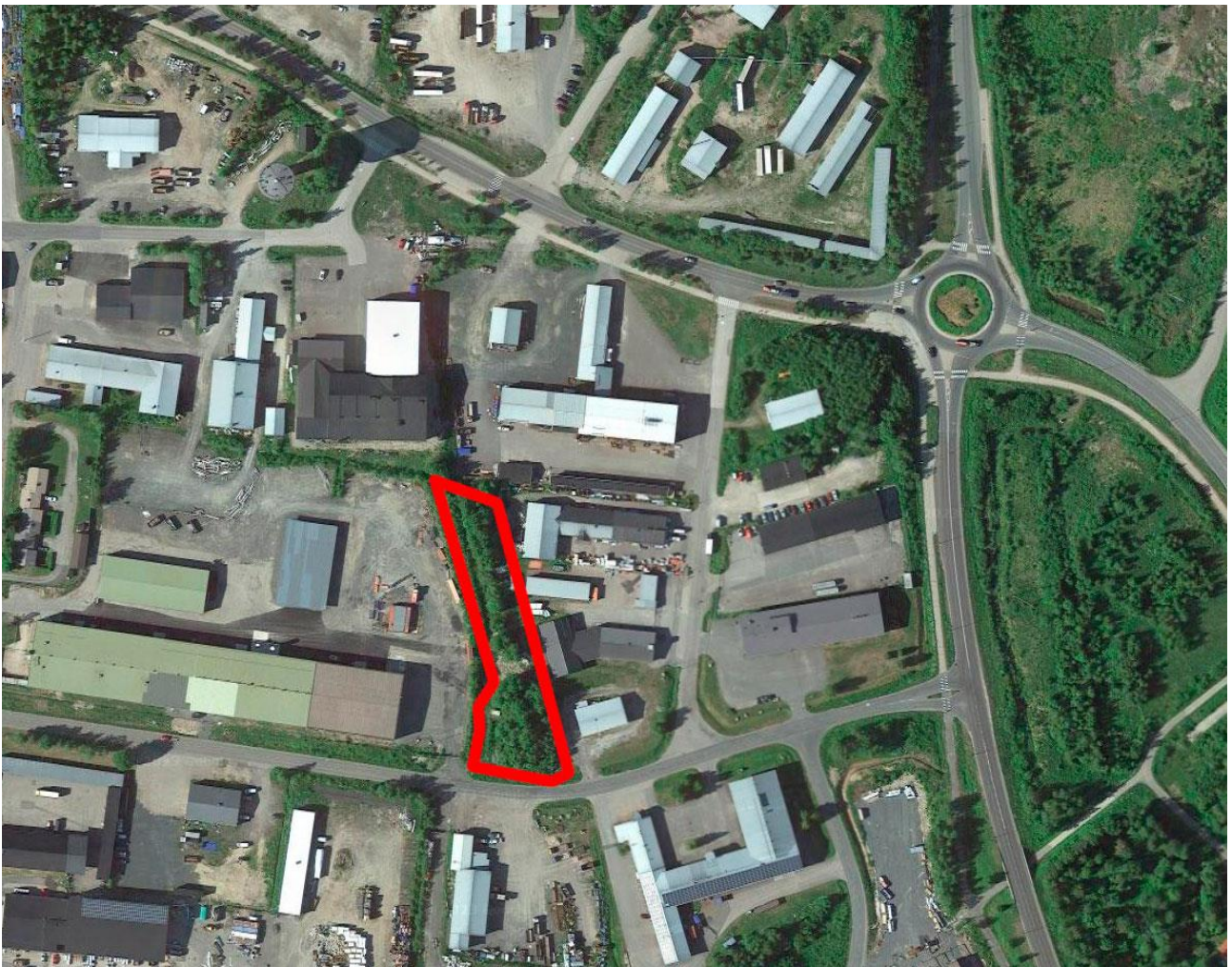




TORNION KAUPUNKI, 15. KUNNANOSA

Asemakaavamuutos Torpin kaupunginosan korttelin 10 puistoalueelle (Verkkotehtaanpuisto).

Osallistumis- ja arviointisuunnitelma 20.2.2024



Kuva 1. Suunnittelualueen sijainti. © Tornio InfoGIS.

1. Osallistumis- ja arviointisuunnitelma

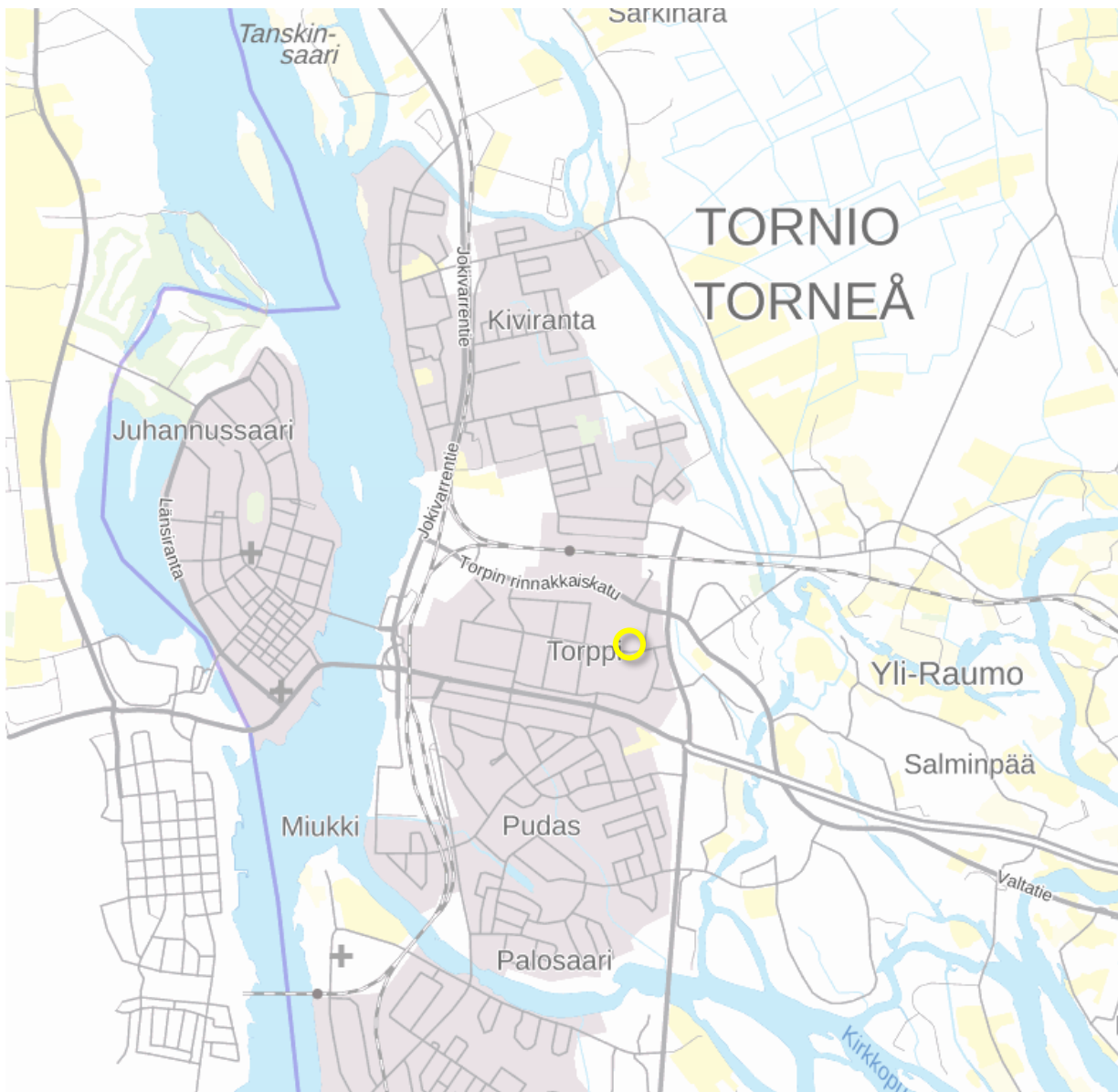
Maankäyttö- ja rakennuslain 63 §:n mukaan kaavan laadinnan yhteydessä tulee riittävän aikaisessa vaiheessa laatia kaavan tarkoitukseen ja merkitykseen nähden tarpeellinen suunnitelma osallistumis- ja vuorovaikutusmenettelystä sekä kaavan vaikutusten arvioinnista.

2. Miksi kaavoitukseen on ryhdytty?

Kaavamuutoksen laadinnan tavoitteena on mahdollistaa ajoyhteys ko. alueen kautta tontille 16 ja muuttaa alue KTY-tonttialueiksi.

3. Suunnittelualue

Asemakaavamuutoksen laadinnan kohteena on noin 4019 m² alue Tornion kaupungin Torpin kaupunginosan alueella. Suunnittelualue on kaupungin omistuksessa.



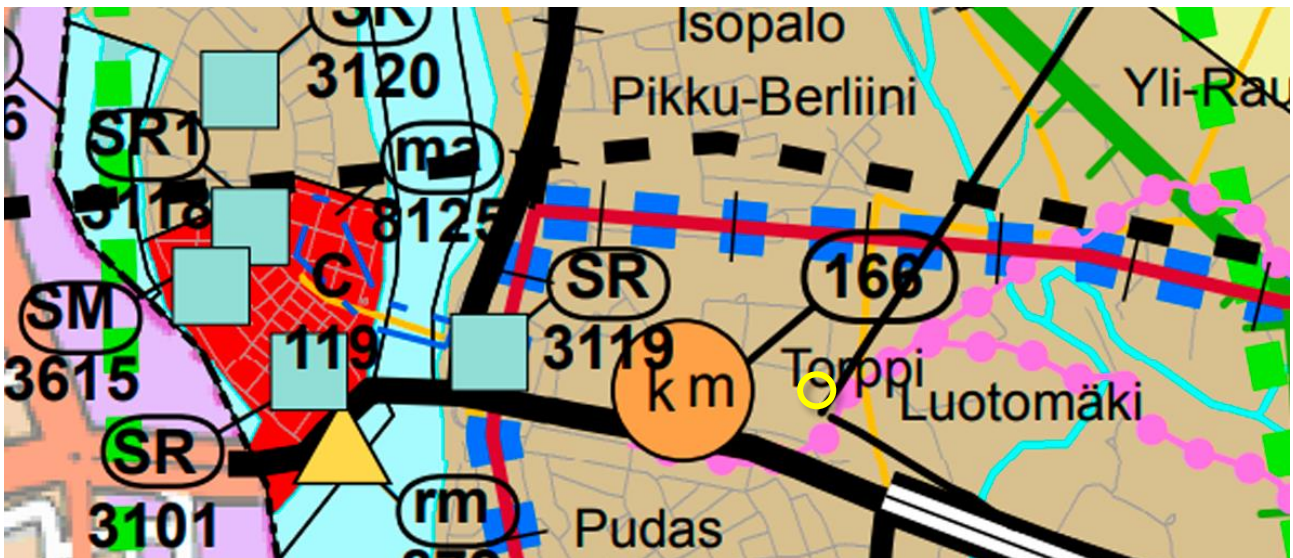
Kuva 2. Ote Tornion kaupungin karttapalvelusta ja suunnittelualueen rajaus keltaisella. © Tornio InfoGIS.



4. Suunnittelun lähtökohdat

4.1 Maakuntakaava

Voimassa olevassa Länsi-Lapin maakuntakaavassa suunnittelualue sijaitsee taajamatoimintojen alueella (A). Länsi-Lapin maakuntakaavamutoksen on Lapin Liiton liittovaltuusto hyväksynyt 26.11.2012 ja ympäristöministeriö vahvistanut 19.2.2014.



A Taajamatoimintojen alue

Merkinnällä osoitetaan asumiseen ja muille taajamatoiminnoille, kuten keskustatoiminnoille, palveluille ja teollisuudelle rakentamisalueita, pääväyliä pienempiä liikenneväyläalueita, virkistys- ja puistoalueita sekä erityisalueita.



kk Kaupunkikehittämisen kohdealue

Merkinnällä osoitetaan kaupunkiseutua, johon kohdistuu maakunnallisesti tärkeitä alueidenkäyttöisiä kehittämisen tarpeita ja niiden yhteensovittamista.

Alueen suunnittelun lähtökohdana tulee olla kaupunkimaisen kokonaisilmeen muodostaminen yhdyskuntarakennetta täydentävällä ja eheyttävällä tavalla.

Alueen suunnittelussa tulee turvata asuin- ja elinympäristön laatu sekä varautua palveluiden, teollisuuden ja energiantuotannon kasvuun sekä logistiikan muutoksiin. Suunnittelussa on otettava huomioon alueen luonto-, maisema- ja kulttuuriperintöarvot.



mv Matkailun vetovoima-alue, matkailun ja virkistykseen kehittämisen kohdealue

Merkinnällä osoitetaan matkailun ja virkistykseen vyöhykkeitä, joihin kohdistuu alueidenkäyttöisiä kehittämistarpeita ja niiden yhteensovittamista.

Aluetta tulee kehittää matkailupalvelukohteiden, maaseutumatkailun, palvelujen ja reitistöjen yhteistoiminnallisena kokonaisuutena alueen pääkäyttötarkoitusten kanssa yhteen sopivalla tavalla. Kulttuuriperintö-, maisema- ja luontoarvoja tulee vaalia matkailun vetovoimatekijöinä.

Perämeren kaari

Merkinnällä osoitetaan kansainvälisesti ja valtakunnallisesti tärkeä kehittämisvyöhyke

Kehittämisvyöhykkeen toimintojen verkostoitumista tulee edistää alueidenkäyttötarkoituksilla. Yksityiskohtaisemmassa suunnittelussa on varauduttava palvelutasoltaan korkeatasoisiin kansainvälisiin liikenneyhteyksiin, erityisesti pääteiden liikenteen sujuvuuden ja turvallisuuden parantamiseen, raideliikenteen kehittämiseen sekä tietoliikenneverkostoihin.


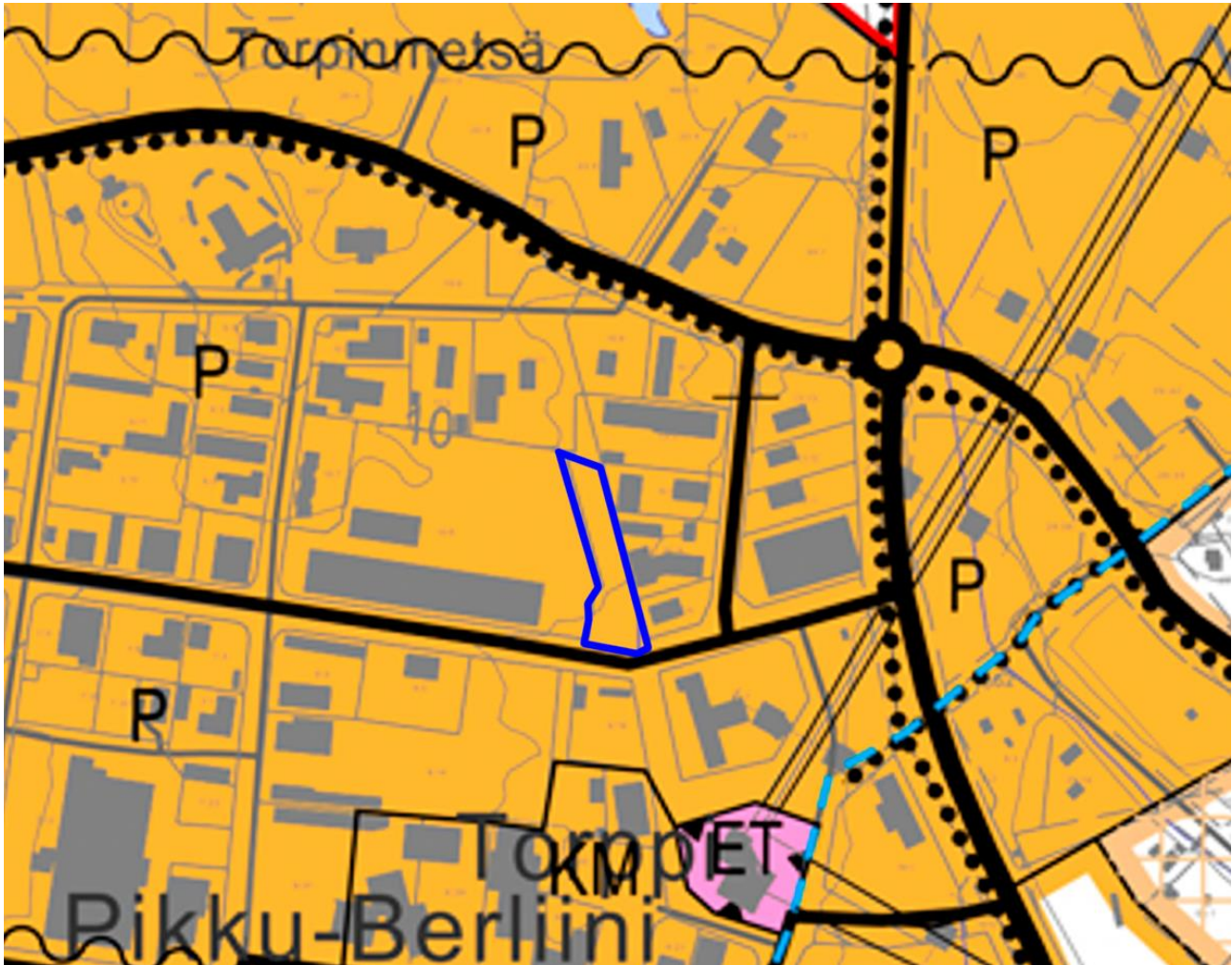
Perämeren rannikon matkailu- ja virkistyspalvelujen yksityiskohtaisemmassa suunnittelussa tulee ottaa huomioon veneilyreitien ja -satamien kehittämistarpeet sekä yhtenäisen kevyen liikenteen reitin kehittämismahdollisuus.

Yksityiskohtaisemmassa suunnittelussa tulee ottaa huomioon maankokoamisen taloudelliset ja ympäristölliset vaikutukset sekä turvata maiseman ja luonnontalouden erityispiirteet ja luonnon kehityskulkujen alueellinen edustavuus. Maankokoamisrannikon luonnon- ja kulttuuriperinnön kansainvälisten arvojen säilymistä ja matkailullista hyödyntämistä tulee edistää.

Kuva 3. Ote Länsi-Lapin maakuntakaavasta merkintöineen ja määräyksineen. Suunnittelualueen rajaus keltaisella.

4.2 Yleiskaava

Asemakaavan suunnittelualue on merkitty Tornion yleiskaavassa 2021 (Kh § 57 1.3.2010) palvelujen ja hallinnon alueeksi (P).



PALVELUJEN JA HALLINNON ALUE
Torppi, Kiviranta, Färimäki, Pudas, Kalliopudas, Kokkokangas

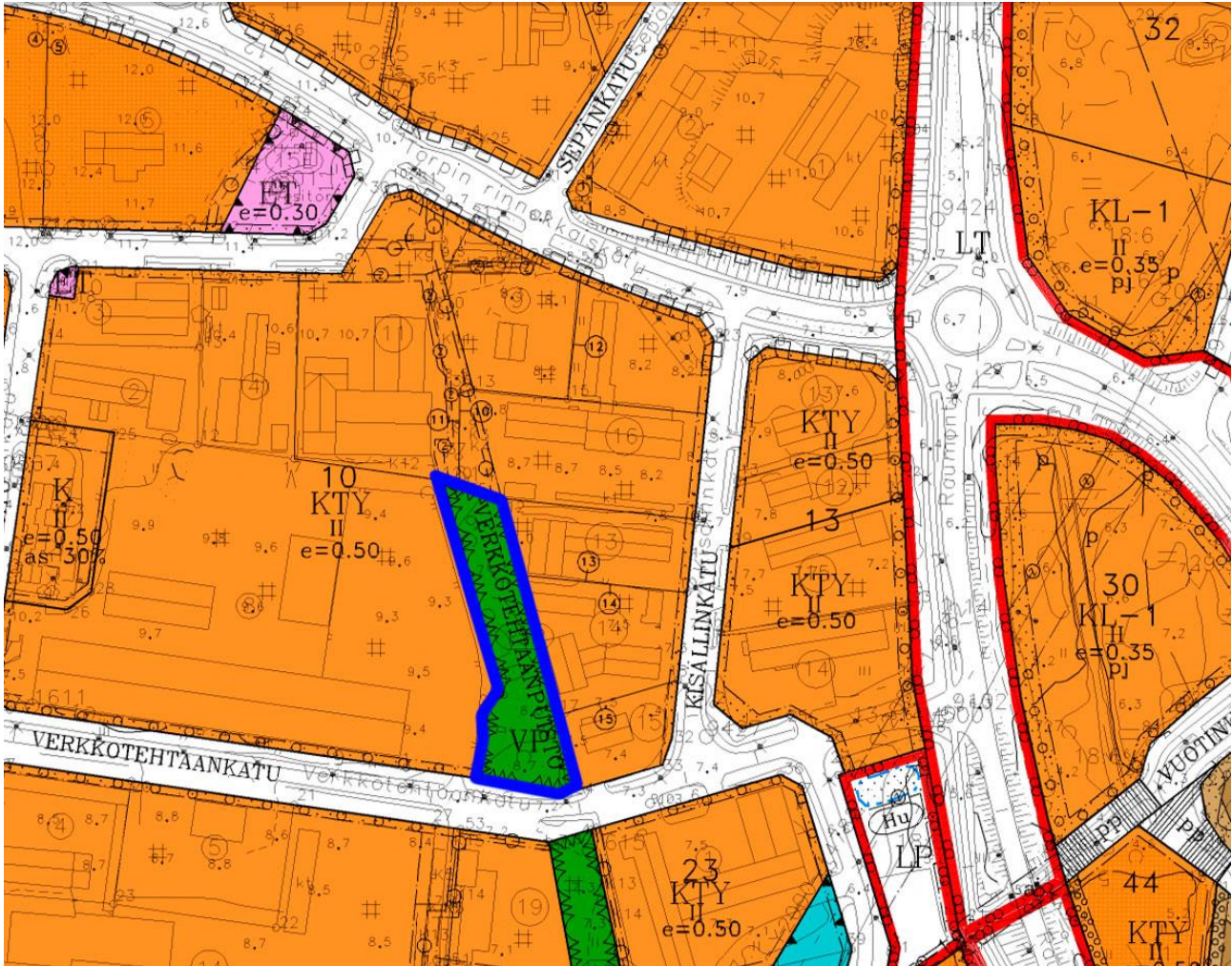
Haluamme, että alueen kaupunkirakennetta eheytetään ja kaupunkikuvaa kohennetaan siten, että alueesta tulee viihtyisä tilaa vievän kaupan keskus. Alueelle ohjataan tilaa vievän kaupan toimintoja ja sellaisia tuotantolaitoksia tai pienyrityksiä, jotka harjoittavat vähittäiskauppaa. Siksi määräämme, että alueelle asemakaavoitetaan ensisijaisesti kaupallisia palveluja. Alueelle voidaan sijoittaa myös muita palveluja ja työpaikkoja.

Kuva 4. Ote Tornion yleiskaava 2021:sesta merkintöineen ja määräyksineen.

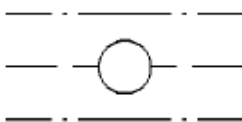


4.3 Asemakaava

Alueella on voimassa 24.2.2006 voimaantullut asemakaava, jossa suunnittelualue on merkitty puistoalueeksi (P).



Puisto.



Maanalaista johtoa varten varattu alueen osa.

Kuva 5. Ote ajantasa-asetuksesta merkintöineen.

4.4. Maanomistus

Kaavoitettava alue on kaupungin omistuksessa.

5. Suunnittelun tavoitteet

Asemakaavamuutoksen laadinnan tavoitteena on mahdollistaa ajoyhteys ko. alueen kautta tontille 16 ja muuttaa alue KTY-tonttialueiksi.

6. Selvitettävät asiat

Kaavamuutos ei lähtökohtaisesti edellytä MRL 9 §:n mukaisia erillisselvityksiä, elleivät viranomaiset niitä tule erikseen vaatimaan. Valtakunnallisten alueidenkäyttötavoitteiden toteutuminen alueella selvitetään.

7. Laadittavat vaihtoehdot

Kaavoituksen yhteydessä laaditaan tarpeelliset vaihtoehtoiset maankäytön mallit ja suoritetaan niiden vaikutusten sekä ratkaisujen perusteiden arviointi.

8. Arvioitavat vaikutukset

Kaavoituksen yhteydessä selvitetään ja arvioidaan mm. seuraavanlaisia kaavan toteutumisesta aiheutuvia vaikutuksia:

- ✓ Vaikutukset luonnonympäristöön
- ✓ Vaikutukset maisemaan, rakennettuun ympäristöön ja kyläkuvaan
- ✓ Liikenteelliset vaikutukset

9. Osalliset

Selvityksen perusteella osallisia ovat:

Maanomistaja, vuokraoikeuden haltija ja asukkaat:

- ✓ Alueen ja sen lähiympäristön maanomistajat ja asukkaat (kaupunki, yksityiset)

Yhdyskuntatekniikka

- ✓ Tornion Energia Oy
- ✓ Tornion Vesi Oy

Kaupungin hallintokunnat:

- ✓ tekninen lautakunta

Viranomaiset:

- ✓ Lapin ELY-keskus, Ympäristö- ja luonnonvarat
- ✓ Lapin ELY-keskus, Liikenne ja infrastruktuuri
- ✓ Lapin Liitto
- ✓ Lapin pelastuslaitos
- ✓ Tornionlaakson museo



10. Osallistuminen ja vuorovaikutuksen järjestäminen

- ✓ Kaavamuutoksen vireilletulosta ilmoitetaan Tornion kaupungintalon ilmoitustaululla, paikallislehdessä ja Tornion kaupungin www-sivuilla www.tornio.fi . Varataan mahdollisuus tutustua osallistumis- ja arviointisuunnitelmaan, joka asetetaan nähtäville Tornion kaupungintalon ilmoitustaululle sekä Tornion kaupungin www-sivuille www.tornio.fi . Osallisilla ja kaupungin jäsenillä on mahdollisuus lausua mielipiteensä osallistumis- ja arviointisuunnitelman riittävydestä.
- ✓ Maankäyttö- ja rakennuslain (66 §) mukainen neuvottelu ympäristökeskuksen ja muiden viranomaisten kanssa tarvittaessa.
- ✓ Maankäyttö- ja rakennusasetuksen (30 §) mukainen kuuleminen: Kaavan valmisteluaineisto asetetaan nähtäville Tornion kaupungintalon ilmoitustaululle sekä Tornion kaupungin www-sivuille www.tornio.fi . Osallisilla ja kaupungin jäsenillä on mahdollisuus lausua mielipiteensä kaavaluonnoksesta. Kuulemisesta tiedotetaan kaupungintalon ilmoitustaululla ja paikallislehdessä sekä kirjeitse kaavamuutosalueen ja siihen rajoittuvien alueiden maanomistajille. Viranomaisilta pyydetään lausunnot.
- ✓ Kaupunginhallituksen käsittely
- ✓ Maankäyttö- ja rakennuslain (65 §) mukaisesti kaavaehdotus asetetaan julkisesti nähtäville Tornion kaupungin ilmoitustaululle sekä Internet-sivulle osoitteeseen www.tornio.fi . Nähtävilläolosta tiedotetaan virallisten kuulutusten ilmoitustaululla, paikallislehdessä ja Tornion kaupungin www-sivuilla www.tornio.fi . Osallisilla ja kaupungin jäsenillä on mahdollisuus tehdä muistutus kaavaehdotuksesta. Viranomaisilta pyydetään lausunnot.
- ✓ Maankäyttö- ja rakennusasetuksen (26 §) mukainen viranomaisneuvottelu (tarvittaessa).
- ✓ Kaupunginvaltuuston hyväksyminen

11. Alustava aikataulu

OAS:n laadinta	12/2023
Vireilletulo (MRL 63 §)	2/2024
Luonnosvaiheen selostuksen ja kaavakartan laadinta	1-2/2024
Valmisteluvaiheen kuuleminen (MRL 30 §)	3/2024
Kaavaluonnoksen ja -selostuksen tarkistus ehdotusvaiheeseen	4/2024
Kaavaehdotuksen nähtävilläpito (MRL 65 §)	5-6/2024
Kaupunginvaltuuston hyväksymiskäsittely	6-7/2024

12. Kaavoitusprosessin kulku

Kuulutukset kaupungin ilmoituslehdessä:

- ✓ __.__.2024 kuulutus asemakaavamuutoksen vireilletulosta ja osallistumis- ja arviointisuunnitelman nähtävilläpidosta.
- ✓ __.__.2024 kuulutus asemakaavamuutoksen valmisteluvaiheen kuulemisesta ja valmisteluaineiston nähtävilläpidosta
- ✓ __.__.2024 kuulutus asemakaavamuutosehdotuksen julkisesta nähtävilläpidosta

13. Yhteystiedot

Kaavoituksesta vastaa Tornion kaupungissa

- ✓ kaupunginarkkitehti Harri Rynnänen (puh. 040 7048720)
harri.rynanen@tornio.fi, Suensaarenkatu 4, 95400 Tornio
- ✓ kavasuunnittelija Päivi Harjuniemi (puh. 040 5462977)
paivi.harjuniemi@tornio.fi, Suensaarenkatu 4, 95400 Tornio

Konsulttina ja kaavan laatijana toimii

- ✓ Arkkitehtitoimisto Jarmo Lokio Oy, arkkitehti Jarmo Lokio (puh. 044 700 2155)
jarmo.lokio@lokio.fi, Uitonkatu 2 a 3, 96100 Rovaniemi

Rovaniemellä 20.2.2024



Jarmo Lokio
arkkitehti FISE YKS 122